

RALLYE DES BORNES 2018

FFSA
COUPE DE FRANCE **RALLYE**



©Yves et Evie Bassot



©Yves et Evie Bassot



DU 15 AU 16 JUIN 2018

TIMING			
1ère étape - vendredi 15 juin			
VHC	Moderne		
15:30	16:05	Sortie parc fermé - La Roche/Foron	
15:30	16:05	Assistance A - La Roche/Foron	0h20
16:28	17:03	ES 1 LE SALEVE	14,450 km
17:18	17:53	Regroupement - La Roche/Foron 2h00	
19:18	19:53	Assistance B - La Roche/Foron	0h30
20:11	20:46	ES 2 THORENS	12,150 km
20:59	21:34	ES 3 LE SALEVE	14,450 km
21:49	22:24	Entrée parc fermé - La Roche/Foron	

2ème étape - samedi 16 juin			
08:30	09:05	Sortie parc fermé - La Roche/Foron	
08:30	09:05	Assistance C - La Roche/Foron	0h30
09:23	09:58	ES 4 THORENS	12,150 km
09:56	10:31	ES 5 PERS-JUSSY	10,900 km
10:26	11:01	Regroupement - La Roche/Foron 2h40	
13:06	13:41	Assistance D - La Roche/Foron	0h40
14:19	14:54	ES 6 LES BORNES	9,900 km
14:52	15:27	ES 7 REIGNIER / LA MURAZ	8,500 km
15:25	16:00	ES 8 PERS-JUSSY	10,900 km
15:55	16:30	Regroupement - La Roche/Foron 1h55	
17:50	18:25	Assistance E - La Roche/Foron	0h30
18:53	19:28	ES 9 LES BORNES	9,900 km
19:26	20:01	ES 10 REIGNIER / LA MURAZ	8,500 km
19:59	20:34	ES 11 PERS-JUSSY	10,900 km
20:29	21:04	Entrée parc fermé - La Roche/Foron	

28^{EME} RALLYE DES BORNES

23^{EME} RALLYE NATIONAL VHC ET 1^{ER} VHRS

15 & 16 juin 2018

Organisé par le Racing Team du Pays Rochois et l'ASA 74

info@asa74.fr / www.asa74.fr / http://www.rallyedesbornes.sitew.fr

2 étapes - 11 spéciales - 5 différentes
379,275 km dont 122,700 chronométrés

Vendredi 15 juin

Vérifications administratives 08h00 – 14h00 (Rochexpo)
Vérifications techniques 08h00 – 14h00 (Rochexpo)

Vendredi 15 juin

149,750 km dont 41,050 chronométrés

15h30 : départ de la 1^{ère} étape
21h49 : arrivée de la 1^{ère} étape

Samedi 16 juin

229,525 km dont 81,650 chronométrés

08h30 : départ de la 2^{ème} étape
20h29 : arrivée de la 2^{ème} étape

Les horaires indiqués sont ceux de la première voiture sur la route
Le 1^{er} concurrent moderne s'élance 35' (théorique) après le premier VHC.
Le 1^{er} concurrent VHRS s'élance 15' (théorique) après le dernier moderne

Le Rallye des Bornes compte pour :

- La Coupe de France des Rallyes 2018 coefficient 3 PEA
- La Coupe de France des Rallyes VHC 2018
- Le Challenge des Rallyes de la ligue du Sport Automobile Rhône-Alpes

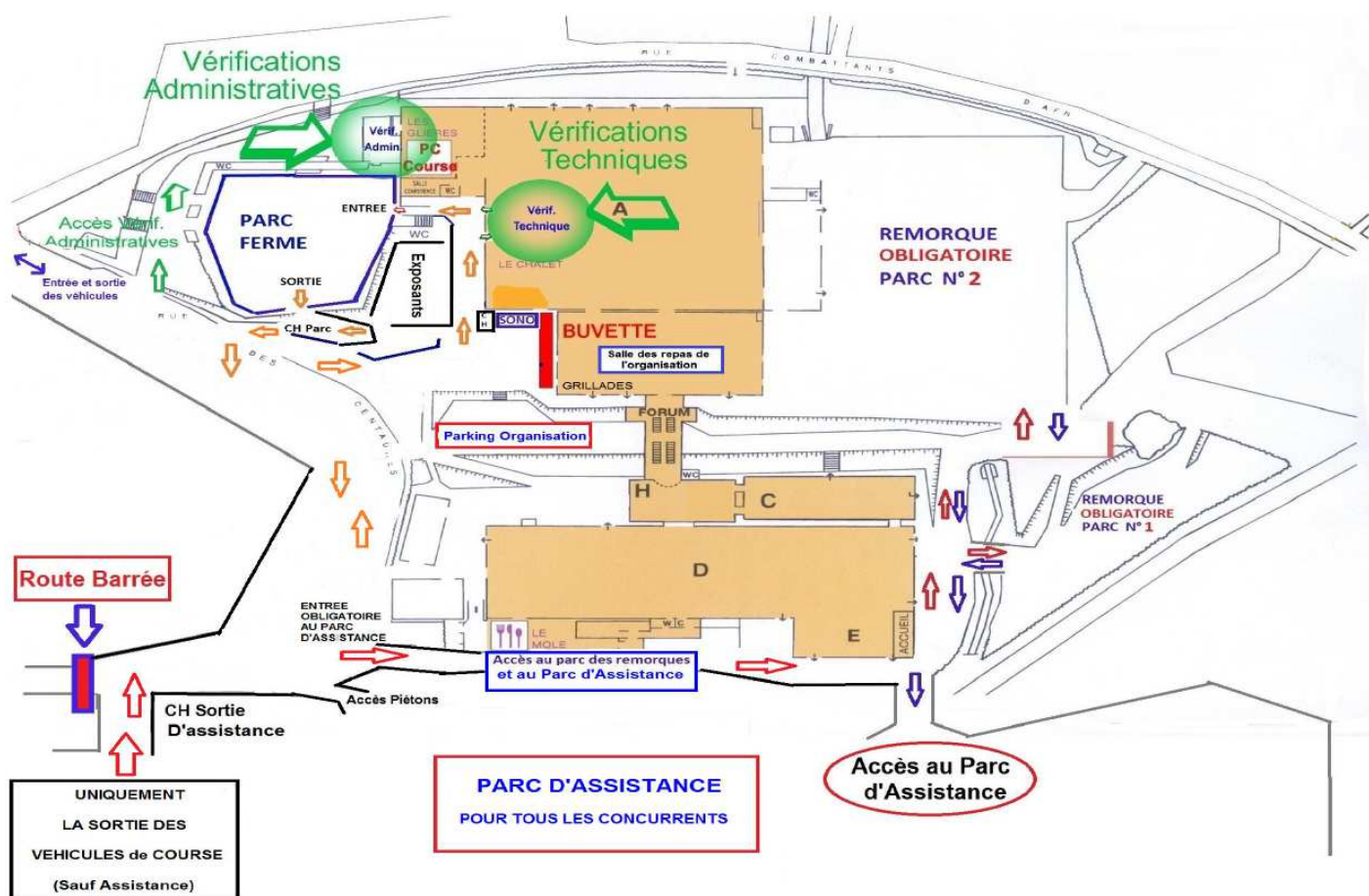
Adresses

Podium, Village VIP
Parc fermé
Salle de presse
PC course
Parc d'assistance
Vérifications

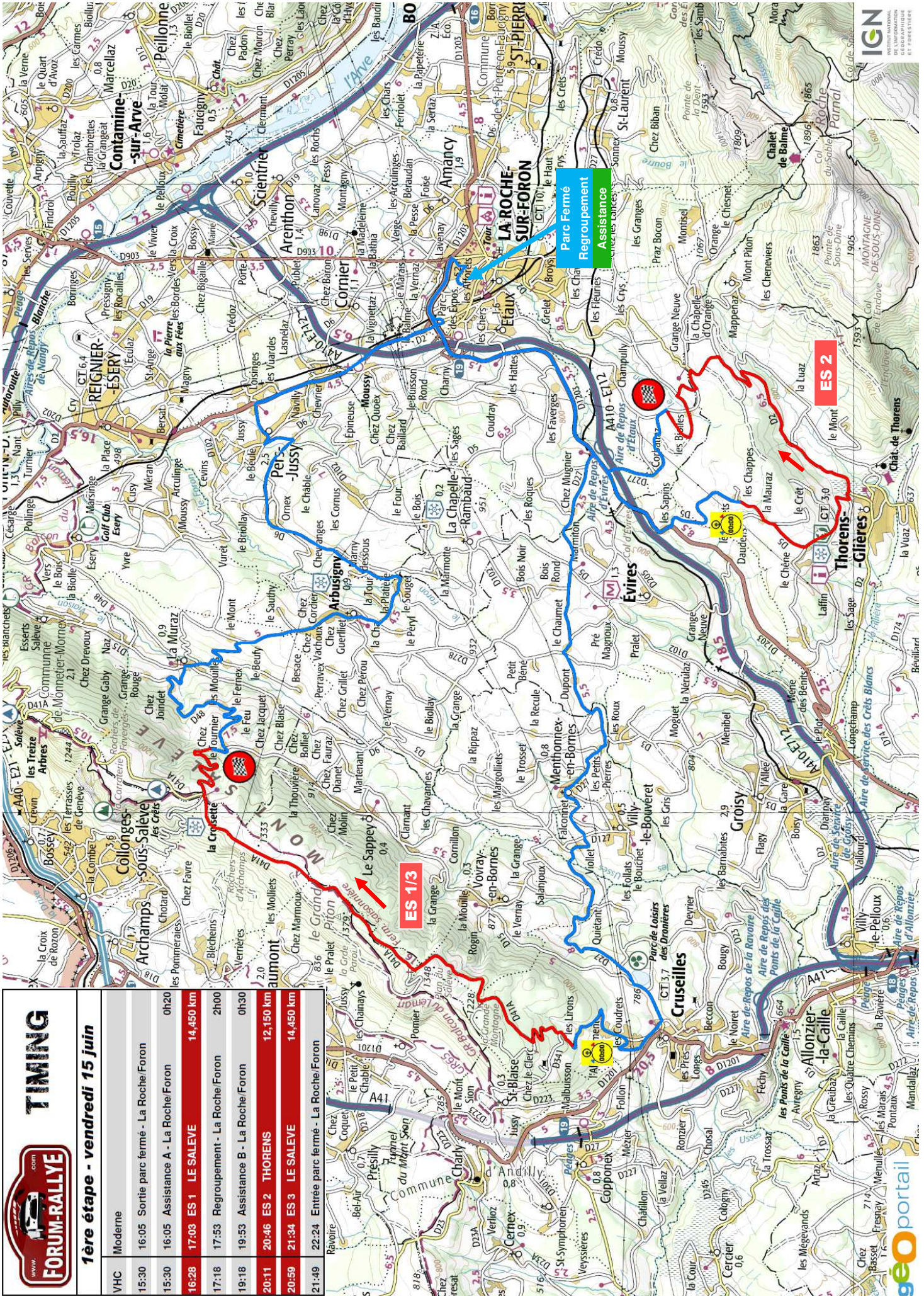
ROCHEXPO

1 place de Stockach
74800 LA ROCHE/FORON

ROCHEXPO – Centre Névralgique du RALLYE DES BORNES



1ERE ETAPE - RALLYE DES BORNES 2018



TIMING	
FORUM-RALLYE	
1ère étape - vendredi 15 juin	
VHC	
15:30	16:05 Sortie parc fermé - La Roche/Foron
15:30	16:05 Assistance A - La Roche/Foron
16:28	17:03 ES 1 LE SALEVE 14,450 km
17:18	17:53 Regroupement - La Roche/Foron
19:18	19:53 Assistance B - La Roche/Foron
20:11	20:46 ES 2 THORENS 12,150 km
20:59	21:34 ES 3 LE SALEVE 14,450 km
21:49	22:24 Entrée parc fermé - La Roche Foron

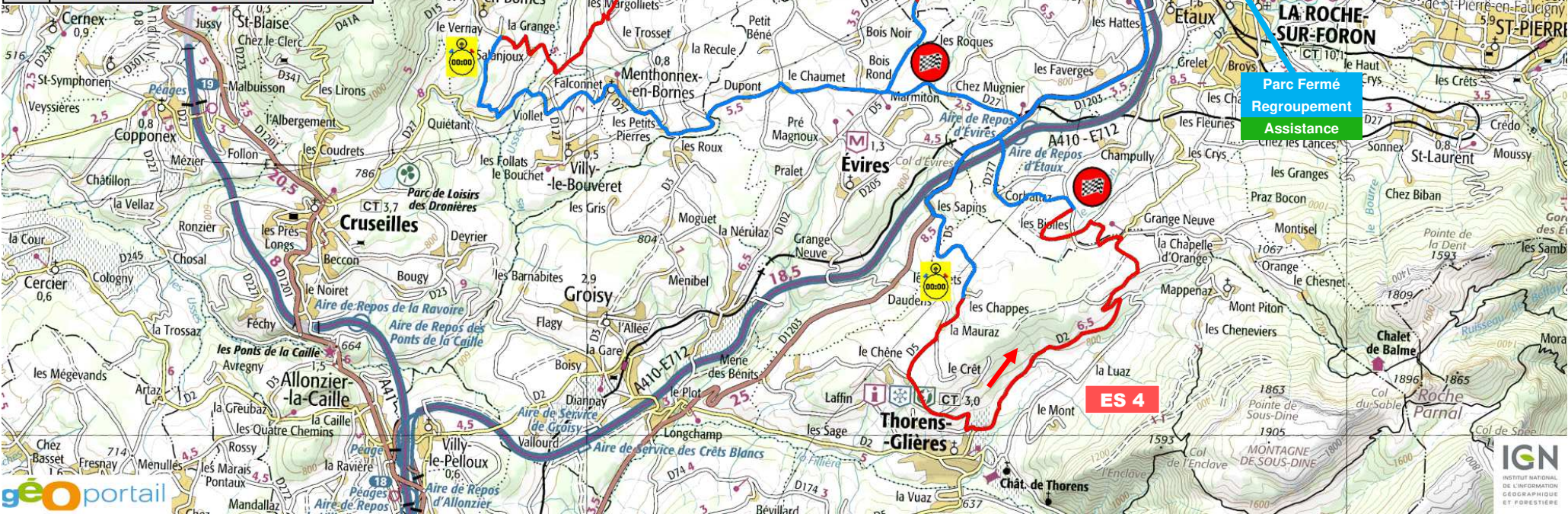




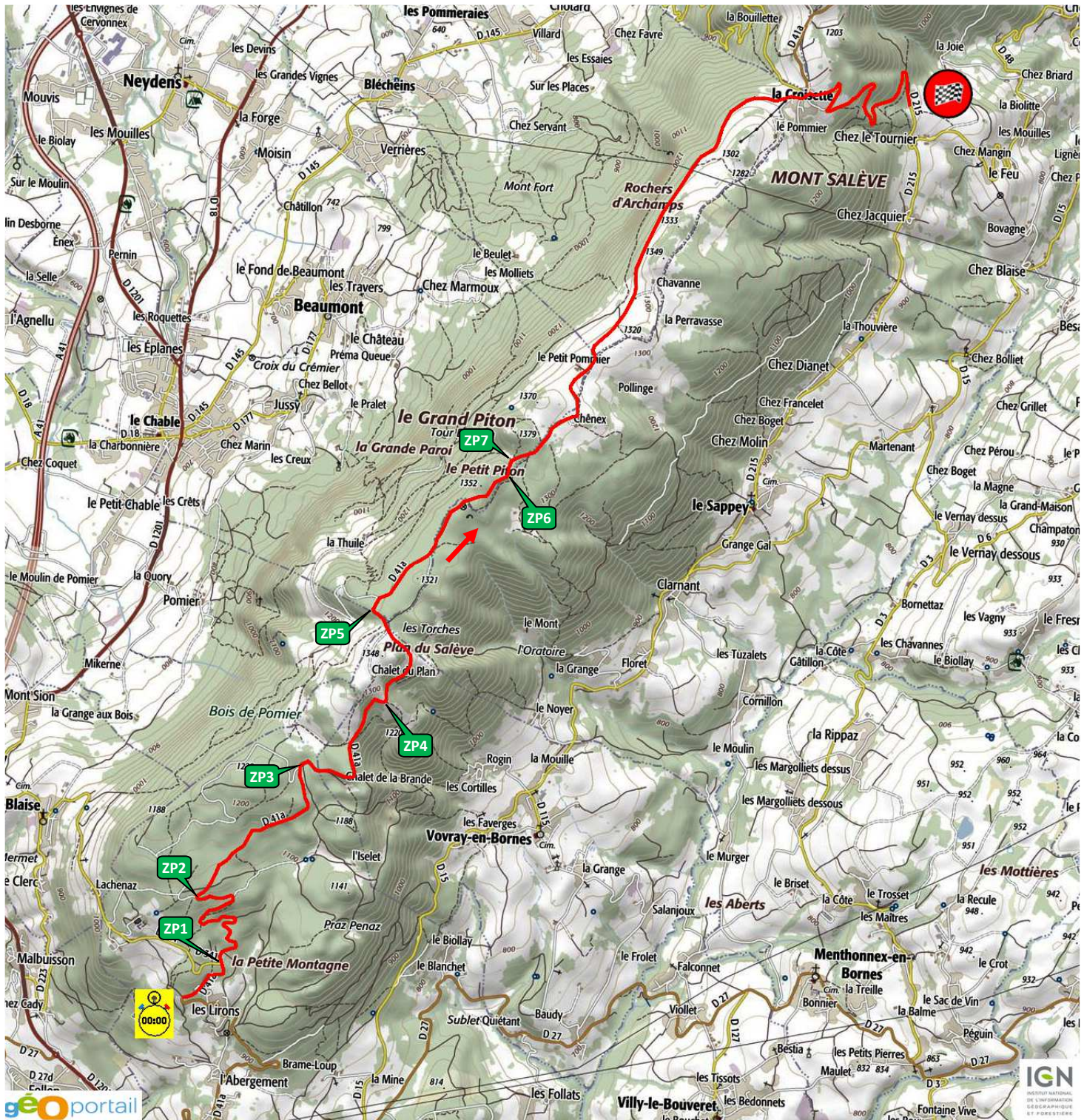
TIMING

2ème étape - samedi 16 juin

VHC	Moderne		
08:30	09:05	Sortie parc fermé - La Roche/Foron	
08:30	09:05	Assistance C - La Roche/Foron	0h30
09:23	09:58	ES 4 THORENS	12,150 km
09:56	10:31	ES 5 PERS-JUSSY	10,900 km
10:26	11:01	Regroupement - La Roche/Foron	2h40
13:06	13:41	Assistance D - La Roche/Foron	0h40
14:19	14:54	ES 6 LES BORNES	9,900 km
14:52	15:27	ES 7 REIGNIER / LA MURAZ	8,500 km
15:25	16:00	ES 8 PERS-JUSSY	10,900 km
15:55	16:30	Regroupement - La Roche/Foron	1h55
17:50	18:25	Assistance E - La Roche/Foron	0h30
18:53	19:28	ES 9 LES BORNES	9,900 km
19:26	20:01	ES 10 REIGNIER / LA MURAZ	8,500 km
19:59	20:34	ES 11 PERS-JUSSY	10,900 km
20:29	21:04	Entrée parc fermé - La Roche/Foron	



ES 1/3 LE SALEVE (14,450 km) – 16h28 / 20h59 (vendredi)



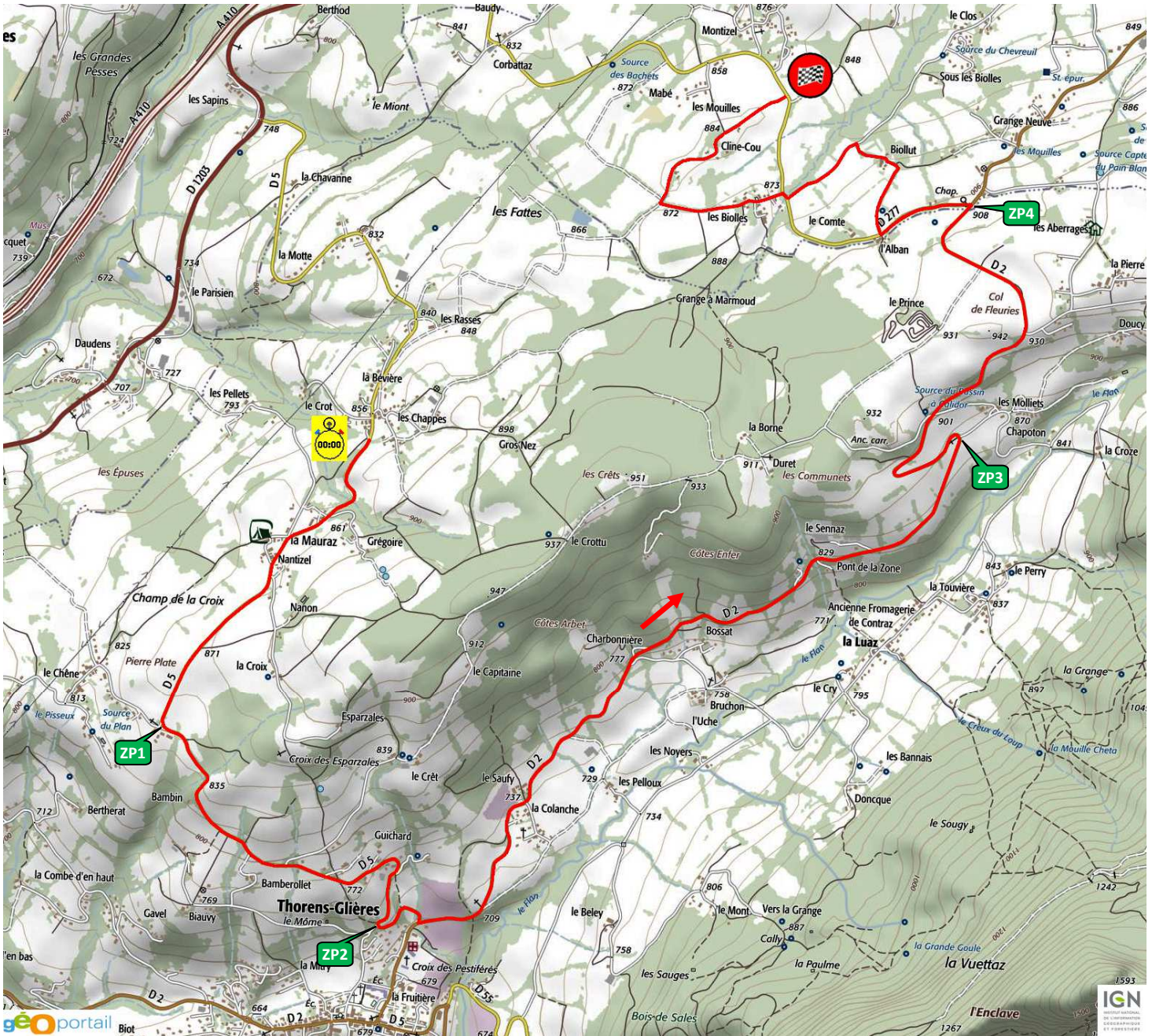
Deuxième passage disputé de nuit pour tous les équipages du Rallye Moderne

Accès conseillé (ZP1) : Sortie d'un virage gauche, légère allonge pour un virage à droite peu après le départ

- Accès depuis le village de Saint-Blaise.
- A l'église de Saint-Blaise prendre D341 - Route du Salève.
- Continuer sur route principale jusqu'au croisement de la D41A (spéciale).



ES 2/4 THORENS (12,150 km) – 20h11 (vendredi) / 9h23 (samedi)



Accès conseillé (ZP2) : Arrivée en descente, sortie d'un virage droite puis virage à gauche pour débiter la montée du Col des Fleuris

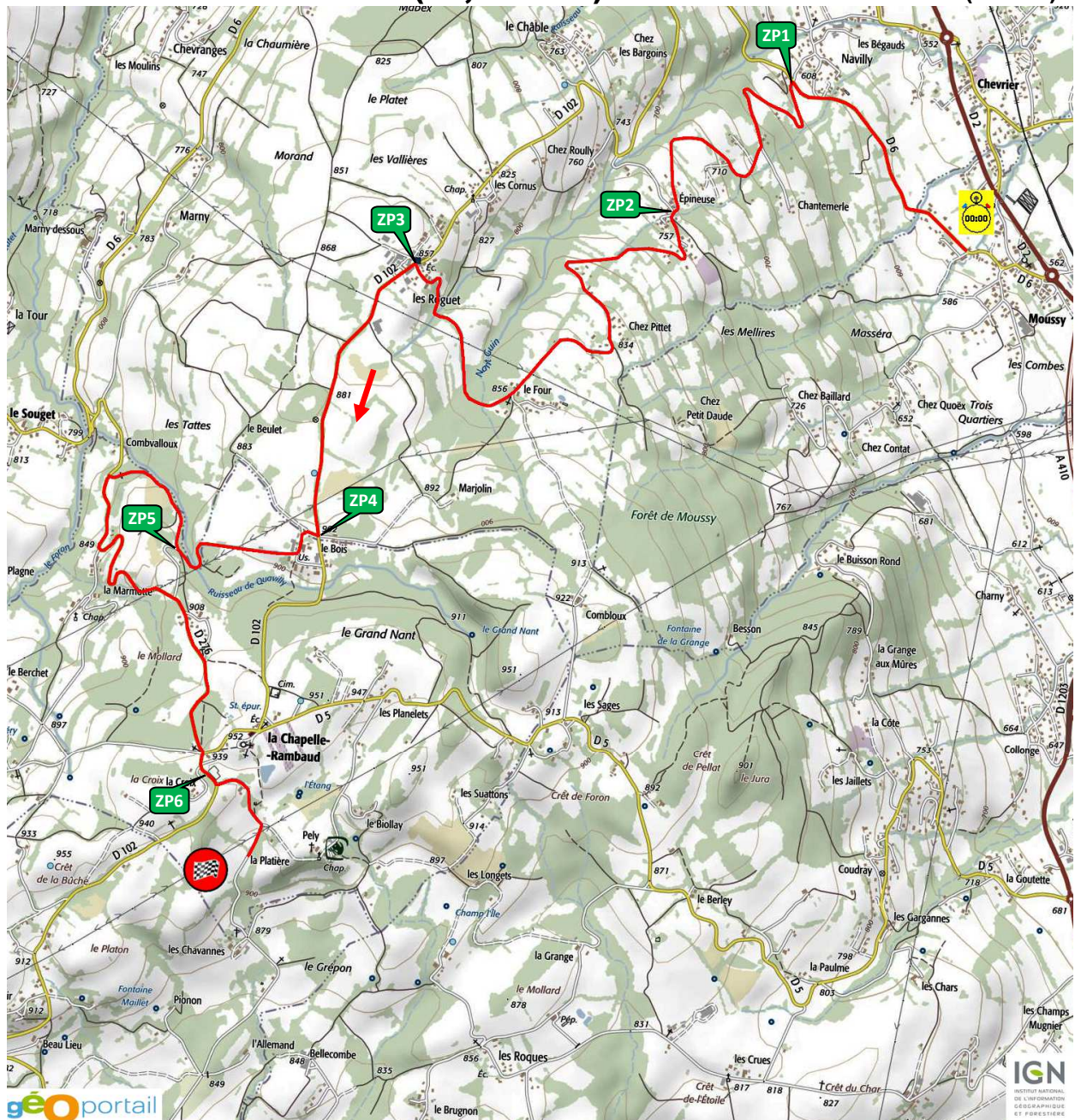
Depuis le Village de Thorens-les-Glières, prendre D2, route des Fleuries, direction La Roche/Foron, jusqu'au croisement avec D5 (spéciale).

Accès conseillé (ZP3) : Arrivée très rapide avec un gros freinage pour un changement de route à gauche

- Depuis la Roche/Foron, prendre D2, direction Orange, Thorens Glières pendant 5,1 km depuis le panneau de sortie de La Roche/Foron.



ES 5/8/11 PERS-JUSSY (10,900 km) – 9h56 / 15h25 / 19h59 (samedi)



Accès conseillé (ZP1) : Arrivée rapide avec frein en appui dans virage droite puis changement de route à gauche

- Traverser le village de Pers Jussy sur D102 direction Arbusigny.
- 500 mètres après la sortie de Pers Jussy, prendre à gauche sur D6 direction Cornier - La Roche/Foron.
- Continuer sur route principale jusqu'au croisement avec route d'épineuse (spéciale).

Accès conseillé (ZP2) : Succession d'un virage droite puis gauche rapide

- Traverser le village de Pers Jussy sur D102 direction Arbusigny.
- 650 mètres après la sortie de Pers Jussy, prendre à gauche sur D102 direction La Chapelle Rambaud.
- Continuer 1,2km et prendre à gauche - Route d'épineuse.
- Continuer sur route d'épineuse jusqu'à la spéciale.

Accès conseillé (ZP3) : Freinage entre les maisons pour équerre gauche

- Traverser le village de Pers Jussy sur D102 direction Arbusigny.
- 650 mètres après la sortie de Pers Jussy, prendre à gauche sur D102 direction La Chapelle Rambaud jusqu'au lieu-dit " Les Roguets " (spéciale)

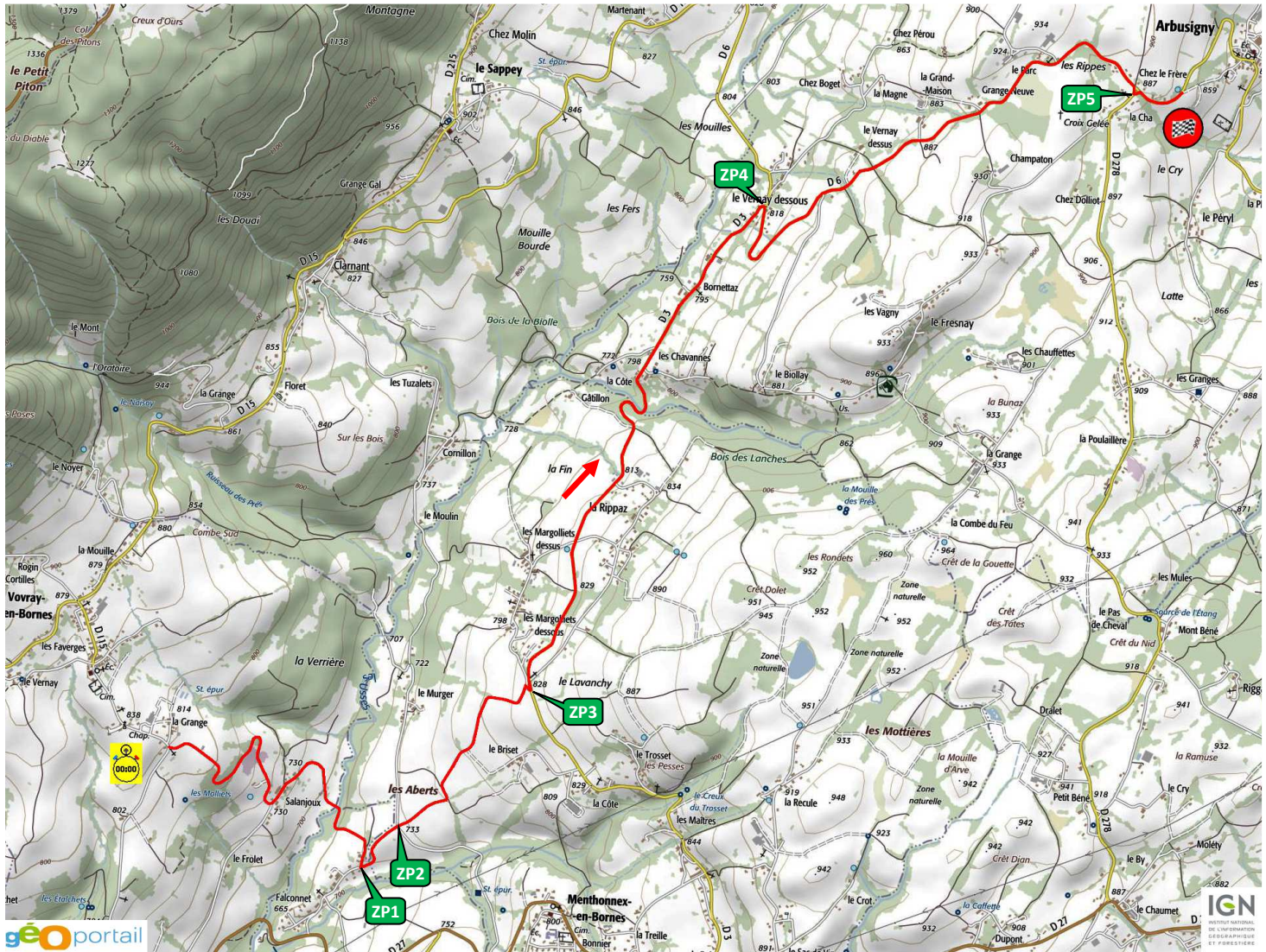
Accès conseillé (ZP4) : Gros freinage pour équerre droite puis virages à gauche puis droite entre les fermes

- Depuis La Roche/Foron prendre direction Annecy sur D1203.
- Au rond-point, tourner à droite sur D5 direction la Chapelle Rambaud.
- A la mairie, tourner à droite sur D102 direction Pers Jussy.
- Rester sur route principale jusqu'à la scierie (spéciale).

Accès conseillé (ZP6) : Changement de route rapide à droite puis gauche

- Depuis La Roche/Foron, prendre la direction d'Annecy sur D1203.
- Au Rond-point, tourner à droite sur D5 direction la Chapelle-Rambaud.
- A la mairie, continuer sur route principale puis sortir de La Chapelle Rambaud.
- Continuer sur route principale jusqu'à la spéciale.

ES 6/9 LES BORNES (9,900 km) – 14h19 / 18h53 (samedi)



Accès conseillé (ZP2) : Montée rapide traversant une route formant une compression puis une bosse

- Depuis La Roche/Foron prendre direction Anancy sur D1203 pendant 7,5km.
- Au Col d'Evires (après le Restaurant LE MAYA) prendre à droite D27 direction Mentonnex-Cruseilles.
- Continuer sur Route principale - traverser "Le Chaumet" direction Cruseilles.
- Au lieu-dit "Les petites pierres" continuer tout-droit direction Mentonnex.
- Traverser Mentonnex-en-Bornes.
- A la sortie de Mentonnex-en-Bornes, prendre à droite direction "Lieu-dit le Murger".
- Continuer sur Route du Murger jusqu'à la spéciale.

Accès conseillé (ZP3) : Gros freinage pour un enchaînement d'épingles droite puis gauche

- Depuis La Roche/Foron prendre direction Anancy sur D1203 pendant 7,5km.
- Au Col d'Evires (après relais du col) prendre à droite D27 direction Mentonnex-Cruseilles.
- Continuer sur route principale - traverser " Le Chaumet " direction Cruseilles.
- Au lieu-dit "Les petites pierres" prendre à droite sur D3 direction Annemasse.
- Continuer sur D3 jusqu'à la spéciale.

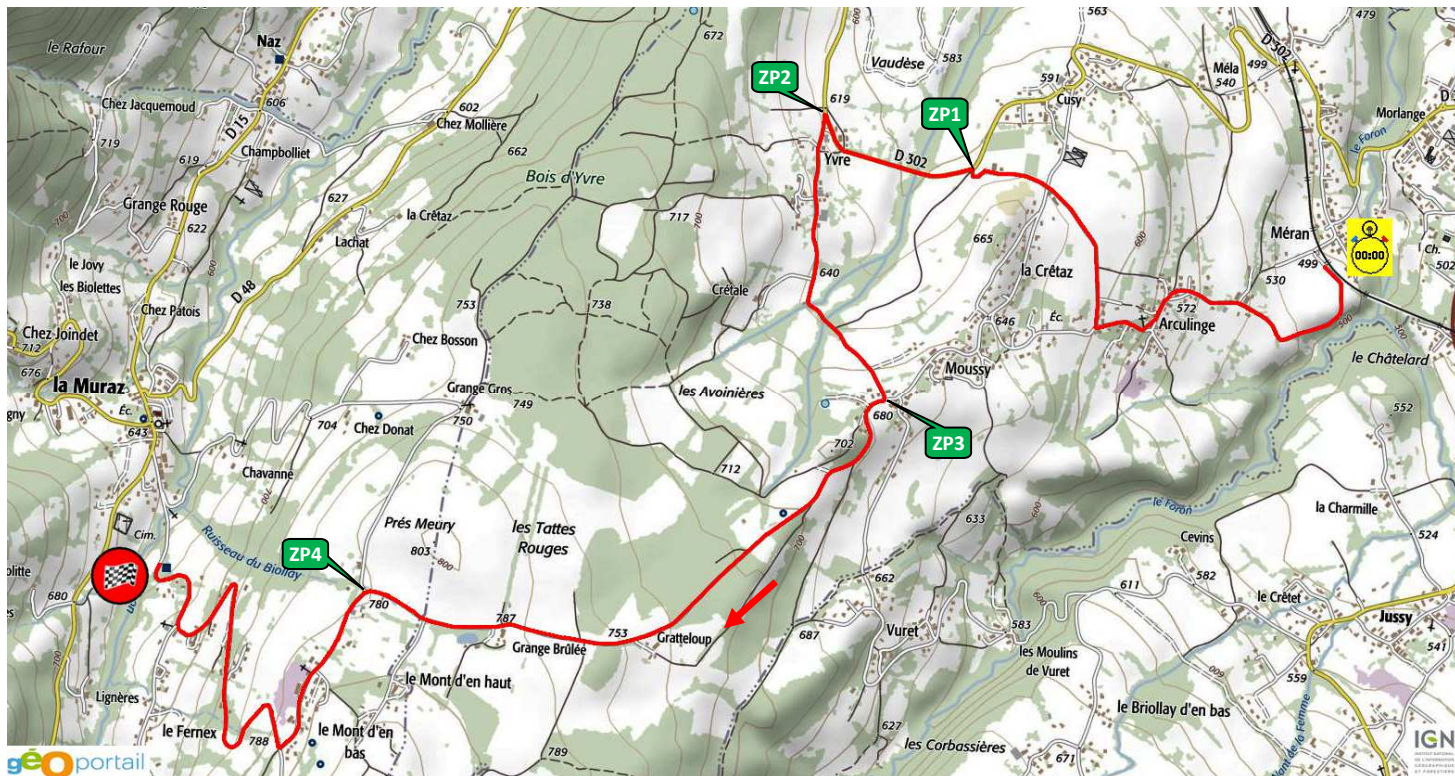
Accès conseillé (ZP4) : Freinage pour une épingle droite large en montée

- Depuis La Muraz prendre D15 pendant 3.5km jusqu'au lieu-dit "Chez Fauraz".
- "Chez Fauraz" prendre à gauche sur D6 direction Le Vernet – Mentonnex.
- Continuer sur route principale jusqu'au croisement avec D3 (spéciale).

Accès conseillé (ZP5) : Chicane "naturelle" formant un droite/gauche/droite peu avant l'arrivée

- Depuis Pers Jussy prendre direction Arbusigny sur D6.
- Au village du Souget prendre à gauche vers D278 direction La plagne - Chevalley - etc...
- Continuer 1,1 km et prendre à droite direction Evires.
- Continuer 600m et prendre à droite direction Arbusigny sur D278.
- Continuer sur route principale jusqu'au croisement avec D6 (spéciale).

ES 7/10 REIGNIER / LA MURAZ (8,500 km) – 14h52 / 19h26 (samedi)



Accès conseillé (ZP1) : Virage à droite suivi d'un carrefour à gauche

- Depuis Reignier, au rond-point, prendre la direction de La Muraz - Esery (interdit aux bus et poids-lourds).
- Passer sur le pont puis prendre à droite direction Esery.
- Continuer sur route principale D302 - Route d'Esery jusqu'à la spéciale.

Accès conseillé (ZP2) : Epingle gauche très serrée

- Depuis Reignier, au rond-point, prendre la direction de La Muraz - Esery (interdit aux bus et poids-lourds).
- Passer sur le pont puis prendre à droite direction Esery.
- Continuer sur route principale D302 et prendre à droite sur route de Marsinge.
- Continuer sur la route de Marsinge. Prendre à gauche direction Esery (1 kilomètre).
- Depuis le Village d'Esery, prendre la D302 direction Reignier Centre.
- Continuer sur la D302 jusqu'au lieu-dit "Yvre" (spéciale).

Accès conseillé (ZP3) : Changement de route à droite

- Depuis Reignier, prendre Rue de la Morlange au rond-point direction La Muraz.
- Au rond-point suivant, prendre à gauche direction la Muraz.
- Continuer sur route principale, traverser la voie ferrée et continuer encore sur route principale (Route d'Esery) en montée.
- Prendre à gauche direction La Muraz et La Cretaz.
- Passer devant le point stop et continuer sur route de Moussy et serrer à droite pour garder la route de Moussy jusqu'à la spéciale.

Accès conseillé (ZP4) : Arrivée rapide avec un freinage dans une cuvette pour un changement de route rapide à gauche

- Depuis Arbusigny prendre à droite direction La Muraz.
- Continuer sur route principale plusieurs kilomètres et prendre à droite direction Reignier - Le Mont.
- Continuer tout droit jusqu'à la spéciale.



15 ET 16 JUIN 2018

PARTICIPATION ETRANGÈRE ACCEPTÉE

28^e RALLYE NATIONAL

DES BORNES/LA ROCHE S/FORON

23^e Rallye National VHC et 1^{er} VHRS

Véhicules Historiques Régularité Sportive



VAINQUEURS VHC 2017
Alain PHILIPPE
Mirella BELLEVILLE
Pascal 01



VAINQUEURS RALLYE 2017
Ludovic DAL
Olivier BELOT
Blanca Fabia



SÉCURITÉ RALLYE

FFSA



AMIS SPECTATEURS,
LES SEULS
ENDROITS
AUTORISÉS
SONT

**MATÉRIALISÉS
PAR DU VERT***

SUIVEZ LES FLÈCHES !



* LES ENDROITS NON-MATÉRIALISÉS SONT PAR DÉFAUT INTERDITS

© Mesh Studio - Erika - Création 3E Handby

LA SÉCURITÉ EN RALLYE, C'EST L'AFFAIRE DE TOUS

